



ZMIANA MIEJSCOWEGO PLANU ZAGOSPODAROWANIA PRZESTRZENNEGO MIASTA MIŃSK MAZOWIECKI OBSZAR 4

SKALA 1:1000




FRAGMENT STUDIUM UWARUNKOWAŃ I KIERUNKÓW ZAGOSPODAROWANIA MIASTA MIŃSK MAZOWIECKI SKALA 1:10 000

UCHWAŁA NR XIII/22/99 RADY MIASTA MIŃSK MAZOWIECKI Z DNIA 22 LISTOPADA 1999 R.




--- granica obszaru objętego zmianą planu

A. SŁABY ŚWIATŁO



B. SŁABY ŚWIATŁO WYKORZYSTANIE



POWIATOWY OŚRODEK DOKUMENTACJI GEODEZYJNEJ I KARTOGRAFICZNEJ w Mińsku Mazowieckim

W obszarze oznaczonym linią aktualizacyjną mapy zasadniczej dokumentacji z planu uwzględniono przyjęte do założeń projektowych warunki zabudowy i zagospodarowania terenu, które zostały składowane do celów projektowych w celu wytyczenia i inwentaryzacji powyższej przedmiotowej granicy do wytyczenia projektowych.

15.07.2010 (miejscowość i data)

Marek Słazak (imię i nazwisko, podpis i stanowisko)

224-7318/10

Z up. STANUSIY

Marek Słazak
Kierownik Powiatowego Ośrodka Dokumentacji Geodezyjnej i Kartograficznej

(4)MN/MW/U

- 1. OZNACZENIA**
- Symbol (A) - Miasto w Mińsku Mazowieckim
 - Symbol (B) - Miasto w Mińsku Mazowieckim
 - Symbol (C) - Miasto w Mińsku Mazowieckim
 - Symbol (D) - Miasto w Mińsku Mazowieckim
 - Symbol (E) - Miasto w Mińsku Mazowieckim
 - Symbol (F) - Miasto w Mińsku Mazowieckim
 - Symbol (G) - Miasto w Mińsku Mazowieckim
 - Symbol (H) - Miasto w Mińsku Mazowieckim
 - Symbol (I) - Miasto w Mińsku Mazowieckim
 - Symbol (J) - Miasto w Mińsku Mazowieckim
 - Symbol (K) - Miasto w Mińsku Mazowieckim
 - Symbol (L) - Miasto w Mińsku Mazowieckim
 - Symbol (M) - Miasto w Mińsku Mazowieckim
 - Symbol (N) - Miasto w Mińsku Mazowieckim
 - Symbol (O) - Miasto w Mińsku Mazowieckim
 - Symbol (P) - Miasto w Mińsku Mazowieckim
 - Symbol (Q) - Miasto w Mińsku Mazowieckim
 - Symbol (R) - Miasto w Mińsku Mazowieckim
 - Symbol (S) - Miasto w Mińsku Mazowieckim
 - Symbol (T) - Miasto w Mińsku Mazowieckim
 - Symbol (U) - Miasto w Mińsku Mazowieckim
 - Symbol (V) - Miasto w Mińsku Mazowieckim
 - Symbol (W) - Miasto w Mińsku Mazowieckim
 - Symbol (X) - Miasto w Mińsku Mazowieckim
 - Symbol (Y) - Miasto w Mińsku Mazowieckim
 - Symbol (Z) - Miasto w Mińsku Mazowieckim
- 2. OZNACZENIA**
- Symbol (A) - Miasto w Mińsku Mazowieckim
 - Symbol (B) - Miasto w Mińsku Mazowieckim
 - Symbol (C) - Miasto w Mińsku Mazowieckim
 - Symbol (D) - Miasto w Mińsku Mazowieckim
 - Symbol (E) - Miasto w Mińsku Mazowieckim
 - Symbol (F) - Miasto w Mińsku Mazowieckim
 - Symbol (G) - Miasto w Mińsku Mazowieckim
 - Symbol (H) - Miasto w Mińsku Mazowieckim
 - Symbol (I) - Miasto w Mińsku Mazowieckim
 - Symbol (J) - Miasto w Mińsku Mazowieckim
 - Symbol (K) - Miasto w Mińsku Mazowieckim
 - Symbol (L) - Miasto w Mińsku Mazowieckim
 - Symbol (M) - Miasto w Mińsku Mazowieckim
 - Symbol (N) - Miasto w Mińsku Mazowieckim
 - Symbol (O) - Miasto w Mińsku Mazowieckim
 - Symbol (P) - Miasto w Mińsku Mazowieckim
 - Symbol (Q) - Miasto w Mińsku Mazowieckim
 - Symbol (R) - Miasto w Mińsku Mazowieckim
 - Symbol (S) - Miasto w Mińsku Mazowieckim
 - Symbol (T) - Miasto w Mińsku Mazowieckim
 - Symbol (U) - Miasto w Mińsku Mazowieckim
 - Symbol (V) - Miasto w Mińsku Mazowieckim
 - Symbol (W) - Miasto w Mińsku Mazowieckim
 - Symbol (X) - Miasto w Mińsku Mazowieckim
 - Symbol (Y) - Miasto w Mińsku Mazowieckim
 - Symbol (Z) - Miasto w Mińsku Mazowieckim

