




















LEGENDA

USTALENIA PLANU

Załącznik Nr 1.9
do uchwały Nr XVI/139/12
Rady Miasta Mińsk Mazowiecki
z dnia 13 lutego 2012 r.

	granica obszaru objętego planem,
	granica obszaru objętego planem, będąca jednocześnie linią rozgraniczającą tereny o różnym przeznaczeniu i różnych zasadach zagospodarowania
	linia rozgraniczająca tereny o różnym przeznaczeniu i różnych zasadach zagospodarowania
	nieprzekraczalna linia zabudowy
	nieprzekraczalna linia zabudowy, będąca jednocześnie granicą obszaru objętego planem i linią rozgraniczającą tereny o różnym przeznaczeniu i różnych zasadach zagospodarowania
	obowiązująca linia zabudowy, będąca jednocześnie granicą obszaru objętego planem i linią rozgraniczającą tereny o różnym przeznaczeniu i różnych zasadach zagospodarowania
	tereny zabudowy mieszkaniowej jednorodzinnej oraz zabudowy usługowej
	tereny zabudowy mieszkaniowej jednorodzinnej oraz zabudowy usługowej na gruntach, które uzyskały zgodę na zmianę przeznaczenia na cele nieleśne
	tereny zabudowy mieszkaniowej jednorodzinnej, zabudowy mieszkaniowej wielorodzinnej oraz zabudowy usługowej
	teren zabudowy usługowej
	teren obiektów produkcyjnych, składów i magazynów oraz obsługowo-techniczny
	tereny dróg publicznych - ulice lokalne
	tereny dróg publicznych - ulice dojazdowe
	tereny dróg wewnętrznych
	teren infrastruktury technicznej - kanalizacja
	lasy

ELEMENTY INFORMACYJNE PLANU (NIE PODLEGAJĄ UCHWALENIU)

	linie rozgraniczające dróg (ulic) położonych poza obszarem objętym planem, ustalone w obowiązujących planach miejscowych
	tereny okresowo podtapiane
	tereny o wysokim poziomie wód gruntowych